



MOTOTRAINER ADVENTURE

Calama – San Pedro de Atacama – Uyuni







Travesía en Moto por el Desierto y el Salar

4 Días | 19 al 23 de Agosto 2026 | Chile – Bolivia | +960 km de aventura

www.mototrainer.cl

LA RUTA

Un Circuito Épico entre Dos Países

-  **Calama**
Punto de partida y llegada **Inicio**
-  **San Pedro de Atacama**
Pueblo oasis en el desierto más árido del mundo **~100 km**
-  **Hito Cajón**
Cruce fronterizo Chile-Bolivia a 4.480 m **~60 km**
-  **Laguna Colorada**
Laguna altiplánica a 4.278 m de altitud **~300 km**
-  **Uyuni / Salar de Uyuni**
El salar más grande del planeta (10.582 km²) **~320 km**
-  **Ollagüe → Calama**
Retorno por la frontera Bolivia-Chile **~440 km**





ITINERARIO

4 Días de Aventura

DÍA 1

Calama → San Pedro → Laguna Colorada

250 km | Asfalto y ripio
San Pedro de Atacama, cruce
por Hito Cajón y llegada a
Laguna Colorada, Bolivia.

DÍA 2

Laguna Colorada → Uyuni

320 km | Ripio y sal
Travesía por el altiplano
boliviano hasta llegar a Uyuni y
el salar.

DÍA 3

Salar de Uyuni – Exploración

150 km | Superficie de sal
Isla Incahuasi, atardecer en el
salar, formaciones
hexagonales.

DÍA 4

Uyuni → Ollagüe → Calama

440 km | Mixto asfalto/ripio
Retorno por la ruta altiplánica
con paisajes volcánicos.



DATOS DE LA RUTA

Información Técnica



~960 km

Distancia total



4.480 m

Altitud máxima



-4° a 15°C

Temp. agosto



Mixto

Asfalto, ripio y sal



4 días

Duración del viaje



Dificultad

Media

Terreno: 30% asfalto | 40% ripio/tierra | 30% superficie de sal



LO QUE VERÁS

Paisajes Únicos en el Mundo

- **Desierto de Atacama**
El desierto más árido del planeta con paisajes lunares y cielos estrellados incomparables
- **Salar de Uyuni**
10.582 km² de sal pura con formaciones hexagonales e Isla Incahuasi con sus cactus gigantes
- **Volcán Licancabur**
Icónico volcán de 5.916 m que domina el horizonte de San Pedro de Atacama
- **Altiplano Boliviano**
Paisajes volcánicos de gran altitud con lagunas de colores y fauna andina
- **Laguna Colorada**
Laguna altiplánica de intenso color rojo a 4.278 m, hogar de flamencos andinos





Equipo y Recomendaciones

Equipamiento Moto

- Neumáticos mixtos o off-road
- Kit de herramientas básico
- Telefono o navegador a la vista, con tracks precargados

Equipamiento Personal

- Ropa térmica en capas
- Chaqueta y pantalón con protecciones
- Guantes térmicos e impermeables
- Buff y gafas para polvo/arena
- Protección solar (factor 50+)

Documentación

- Carnet de Identidad vigente
- Seguro de viaje internacional
- Padrón de la moto o poder Notarial.
- Licencia de conducir
- Seguro vehicular internacional

Agosto es temporada seca ideal. Temperaturas de -4°C (en la noche) a 15°C. Altitud máx. 4.480 m —



TU VIAJE INCLUYE

Todo lo que Necesitas, Por \$ 1.890.000



Transporte de Motos

Traslado Santiago – Calama –
Santiago incluido en el paquete



Camioneta de Apoyo

Transporte de equipaje y
emergencias durante todo el
recorrido



Guía en Moto

Guía profesional en moto
acompañando toda la travesía



Alojamiento

3 noches en hoteles en base
habitación doble



Desayunos y Cenas

Desayunos y cenas incluidas hasta
el día sábado



Hidratación y Snacks

Hidratación, snacks y almuerzo en
ruta incluidos



Seguro Internacional

Cobertura contra accidentes
durante toda la travesía



Entradas a Parques

Acceso incluido a todos los
parques y reservas del recorrido

Retracto: 30–16 días antes: 80% devolución | 15–8 días antes: 50% devolución | 7 días antes: 0% devolución

Todos los valores en base a grupo mínimo de 8 pilotos



MOTOTRAINER ADVENTURE

¿Listo para la Aventura?

Únete a esta travesía única por el desierto de Atacama
y el Salar de Uyuni. Cupos limitados — 19 al 23 de Agosto 2026.



info@mototrainer.cl



www.mototrainer.cl



[@mototrainer.Jorge.villegas](https://www.instagram.com/mototrainer.Jorge.villegas)